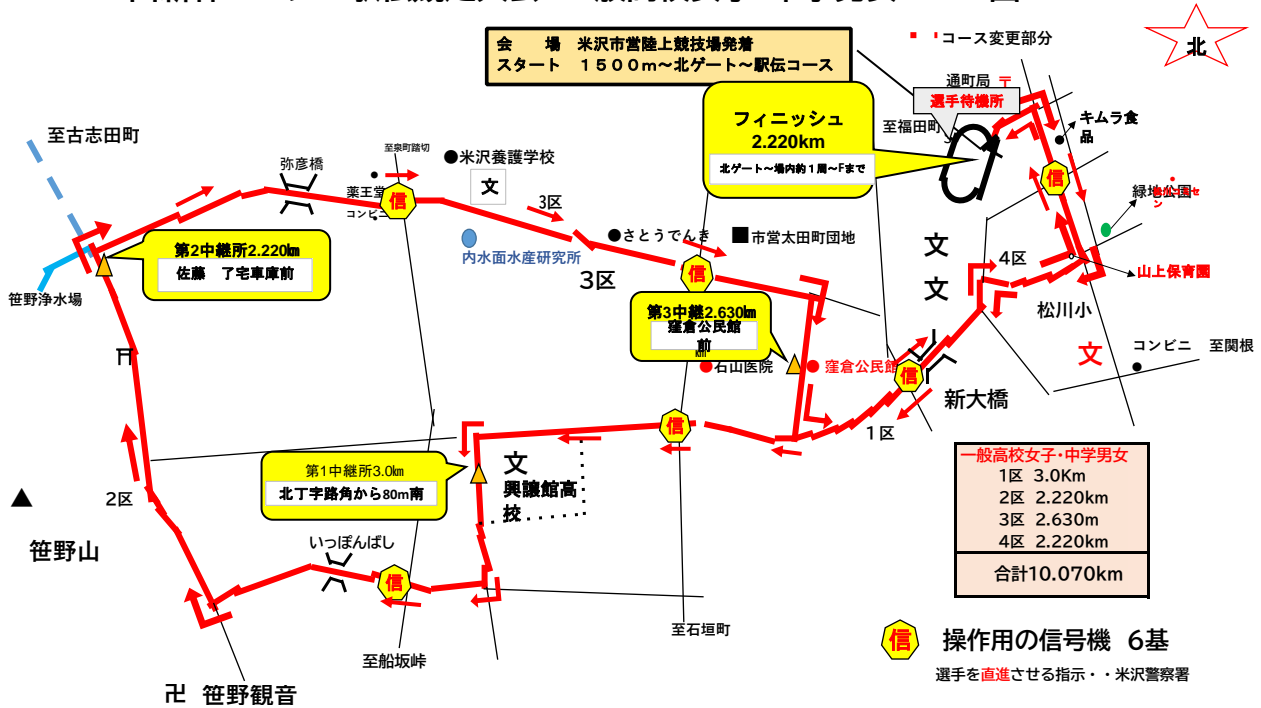


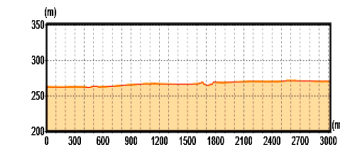
山新杯ベータ—駅伝競走大会 一般高校女子・中学男女コース図

【4区間10.070km】

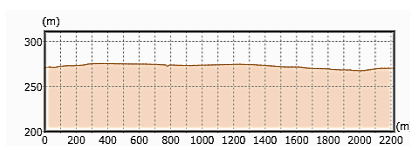


各区間毎の縦断面図

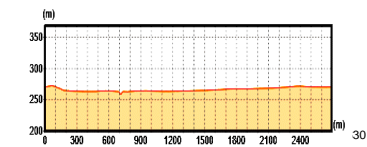
始点～終点間を300等分した各点の標高値よりグラフを作成しています



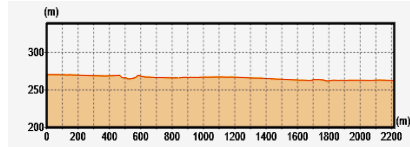
第1区縦断面図 競技場～興譲館高校西 3.0km



第2区縦断面図 興譲館高校西～佐藤 了宅車庫前 2.220 km



第3区縦断面図 佐藤 了宅車庫前～窪倉公民館前 2.630 km



第4区縦断面図 窪倉公民館前～競技場 2.220 km

配置バスは松川コミセン駐車場発着

一般高校女子・中学男女選手配置				
選手名	配置バス名	発車時刻	中継所到着時刻	行き先
第1区走者	徒歩 競技場南ゲートより入場		9:45	1500m地点
第2区走者	3号車配置①			興譲館高校 駐車場
第3区走者	2号車配置①			佐藤 了宅 車庫前
第4区走者	1号車配置②			窪倉公民館前

一般高校女子・中学男女選手収容					
選手名	収容バス名	乗車場所	競技場到着時刻	行き先	
第1区走者	1号車収容①	興譲館高			松川コミセン
第2区走者	3号車収容①	佐藤 了宅車庫前			
第3区走者	2号車収容①	窪倉公民館前			

試合予定表

○一般高校女子・中学男女						
区間	距離(km)	追加距離(km)	招集開始	招集完了	中継所集合時刻	中継予定時刻
第1区	3.000	3.000	10:15	10:25	10:35	スタート 10:40
第2区	2.220	5.220	10:24	10:34	10:44	10:49
第3区	2.630	7.850	10:31	10:41	10:51	10:56
第4区	2.220	10.070	10:42	10:52	11:02	11:07
総距離	10.070				フィニッシュ予定	11:14